RAQ Reporte Agrícola Quincenal

ESTADO DE LOS CULTIVOS DE FINA

Octubre 2019 / 2º REPORTE

Se estiman importantes caídas, hasta el 40%, en el rendimiento de los cultivos de fina en la presente campaña.
La siembra de gruesa retomaría debido a las recientes precipitaciones.

CULTIVOS DE FINA

La condición general de los cereales de invierno cae a **Regular**, con respecto al informe anterior, según los datos relevados en la última recorrida. Los lotes sembrados más tarde, a partir de mediados de julio, presentan un atraso fenológico que en caso de normalizarse las precipitaciones serían los más favorecidos.
Los cultivos sembrados bajo el sistema de siembra directa poseen una mejor condición, debido a que la cobertura presente en el suelo permitió una menor evaporación del agua almacenada en los perfiles del suelo.
Se detectaron cultivos con incidencia de roya y manchas foliares en trigo, y mancha en red sobre cebada. Los productores realizaron aplicaciones preventivas y curativas con fungicidas foliares en la región en función del rinde de indiferencia y el potencial de sus lotes (Fig. 1).

Fig. 1: Presencia de manchas y royas en cultivos de fina del partido de Tres Arroyos.

Trigo

Estado general: El 95% de los lotes se encuentra en estado de encañazón, el 5% restante iniciando el estado de espigazón (Fig.2).

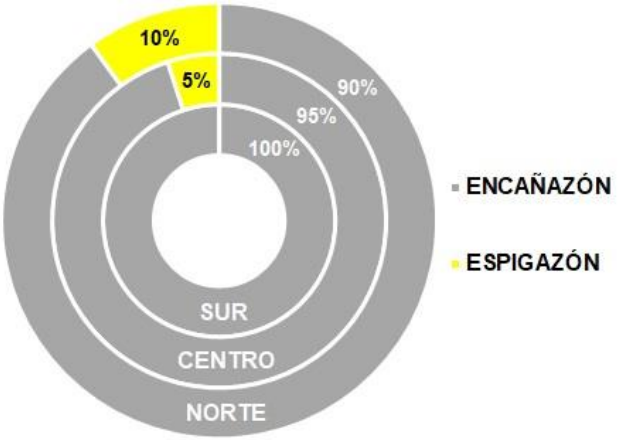

Fig. 2: Estado fenológico del cultivo de trigo por zonas.

Rinde estimado: En el área de estudio se espera un rendimiento general de **2.050 kg/ha (39% menos que la extraordinaria campaña 2018/19).**
En la **zona norte** se estima un promedio de **2.300 kg/ha** (47% inferior que el ciclo anterior), debido principalmente a las precipitaciones acumuladas en invierno y al escaso milimetraje distribuido en el último mes.
Los rindes en la **zona centro** caerían un 36% al esperar **2.100 kg/ha.** Se observa una gran variabilidad entre el área costera (más favorecida), el centro de la provincia de Buenos Aires (afectado por la sequía) y el norte de La Pampa (lotes avanzados y con mayor estrés hídrico). Los partidos de Tres Arroyos, San Cayetano y Adolfo Gonzales Chaves se destacan con las mejores perspectivas debido a las últimas precipitaciones.
Por último, la **zona sur** es la más castigada por la sequía que atraviesa el área agrícola con un promedio esperado de **1.700 kg/ha** (35% menos que la campaña anterior)**.** Las escasas precipitaciones y la baja capacidad de retención de agua por parte de los suelos impactaron negativamente en el desarrollo de macollos fértiles (Fig. 3).

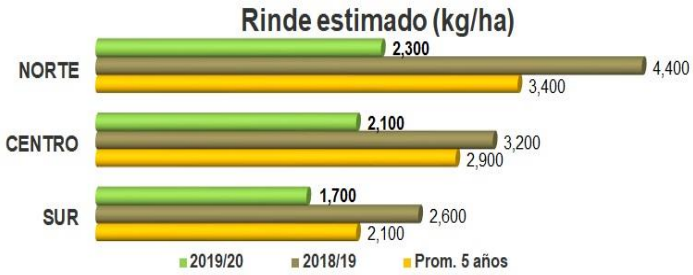

Fig. 3: Comparación del rinde estimado de trigo por zona entre la campaña actual, 2018/19 y el promedio de los últimos 5 años.

Producción: De cumplirse las predicciones de rendimiento la **producción se reduciría un 38%, con respecto al ciclo anterior, finalizando en 3,40 M de tn**.

*Zona **NORTE:** Bolivar- C. Casares- Daireaux- G. Villegas- H. Irigoyen - Pehuajo- Rivadavia- T. Lauquen- Chapaleufú- Maracó- Pellegrini- Salliqueló- Tres Lomas
*Zona **CENTRO**: A. Alsina- Azul- Benito Juárez -C. Dorrego- C. Pringles- C. Suárez- G. Lamadrid- G. Chávez- Guaminí- Laprida- Olavarria- Saavedra –San Cayetano -Tres Arroyos- Catriló- Conhelo- Quemú Quemú- Rancul- Realicó- Trenel.
*Zona **SUR**: Bahía Blanca- C. Rosales- Patagones- Puán- Tornquist- Villarino- Atreucó- Capital- Guatraché- Hucal- Toay- Utracán

Las precipitaciones de la tercera semana de octubre evitarían la pérdida de lotes de trigo. El seguimiento de la condición de los cultivos en las próximas semanas es fundamental para determinar la finalidad de los mismos (pastoreo/cultivo de cobertura o cosecha) dada la escases hídrica y la fragilidad de zonas productivas puntuales.

Cebada

Estado general: El 60% del área destinada a este cultivo se encuentran en encañazón y el restante 40% transita el periodo de espigazón (Fig. 4).

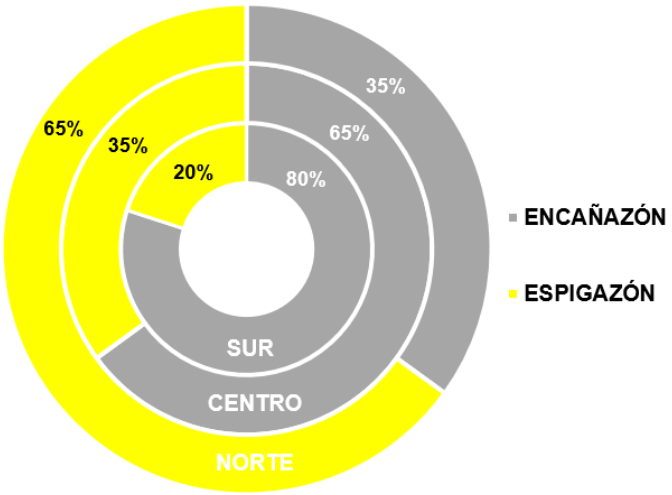

Fig. 4: Estado fenológico del cultivo de cebada por zonas.

Rinde estimado: Se espera un promedio regional de **2.250 kg/ha (41% inferior al excelente ciclo 2018/19).** La **zona norte** presentaría un promedio de **2.600 kg/ha** (40% menos que la campaña anterior). Dado el importante grado de avance en la fenología, este área presentaría la menor capacidad de recuperación en los rendimientos, de recomponerse la humedad edáfica.
En el **centro** el rinde esperado sería **2.300 kg/ha**, un 43% inferior a la campaña 2018/19. El área costera presenta el mayor avance en la fenología y un potencial productivo superior al resto de la zona debido a sus suelos profundos y precipitaciones que no sucedieron en otras localidades (Fig. 5).

Fig. 5: Comparación de macollaje en cebadas del ciclo 2018/19 vs 2019/20 en el partido de Cnel. Pringles. Gentileza: Andrés Kirzner.

En la **zona sur** se estima un promedio de **1.800 kg/ha** (44% menos que el ciclo pasado). La falta de pasto por el fracaso de los verdeos y la mala condición del cereal, podrían producir una importante disminución del área para cosecha debido al carácter mixto de esta zona (Fig. 6).

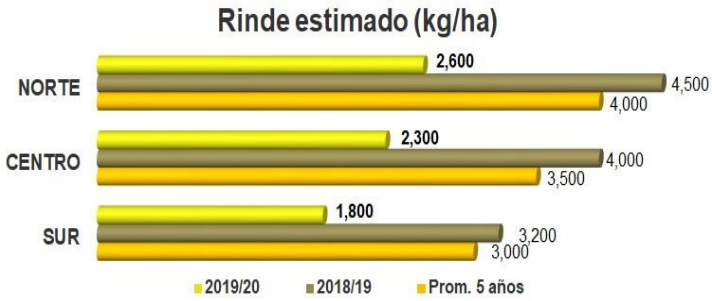

Fig. 6: Comparación del rinde estimado de cebada por zona entre la campaña actual, 2018/19 y el promedio de los últimos 5 años.

Producción: De cumplirse las predicciones de rendimiento la **producción finalizaría en 1,72 M de tn (47% menos que en la campaña 2018/19)** teniendo en cuenta que el 25% de la superficie total sembrada se dentina a alimentación animal. La superficie cosechada podría disminuir aún más de no regularizarse las precipitaciones durante la primavera.

INTENCIÓN Y AVANCE DE SIEMBRA DE GRUESA

La intención inicial de siembra para los tres cultivos de verano evaluados no registra modificaciones con respecto al último RAQ publicado. El girasol registraría un total de 607.000 ha (una reducción del 6% con respecto a la campaña anterior), maíz 1,53 M de ha (-2%) y soja 2,8 M de ha (+3%).

*Zona **NORTE:** Bolivar- C. Casares- Daireaux- G. Villegas- H. Irigoyen - Pehuajo- Rivadavia- T. Lauquen- Chapaleufú- Maracó- Pellegrini- Salliqueló- Tres Lomas
*Zona **CENTRO**: A. Alsina- Azul- Benito Juárez -C. Dorrego- C. Pringles- C. Suárez- G. Lamadrid- G. Chávez- Guaminí- Laprida- Olavarria- Saavedra –San Cayetano -Tres Arroyos- Catriló- Conhelo- Quemú Quemú- Rancul- Realicó- Trenel.
*Zona **SUR**: Bahía Blanca- C. Rosales- Patagones- Puán- Tornquist- Villarino- Atreucó- Capital- Guatraché- Hucal- Toay- Utracán

Las precipitaciones actuales brindan un alivio a los productores que habían comenzado con la siembra temprana de maíz, en el centro y norte del área de relevamiento. La mayor disponibilidad de humedad en los estratos superficiales permitiría que las labores continúen hasta el fin de la siembra temprana.

En cuanto al cultivo de soja, la intención podría modificarse positivamente en las próximas semanas en función a la acumulación de agua en los perfiles y los resultados electorales. Las labores de implantación no comenzaron aún por la falta de temperatura y humedad en la cama de siembra.

El girasol es el cultivo que presenta el mayor retraso en la siembra, en función de la ventana normal de implantación, debido a la falta de humedad superficial. La zona costera es una excepción a la situación general, en ella se espera que el área se mantenga y el avance de siembra es superior al resto de la región.

PRONÓSTICO CLIMÁTICO

En base a los datos obtenidos por la Red de Estaciones Meteorológicas de la Bolsa de Cereales y Productos de Bahía Blanca, las precipitaciones medias al 17 de octubre fueron 29 mm muy por debajo de los 65 mm promedio de los últimos 3 años (Fig. 7). Hay preocupación en el sector agropecuario debido a la falta de pasto en la región por las bajas temperaturas y el déficit hídrico. Esta situación afecta de igual manera el estado de los cultivos invernales.

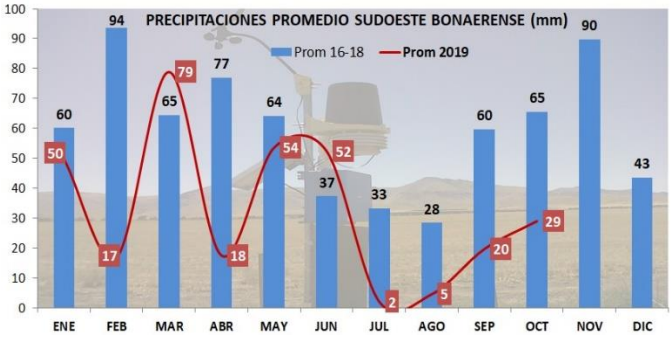

Fig. 7: Comparación de precipitaciones promedio de los últimos 3 años con la media mensual del 2019 en el sudoeste bonaerense.

El pronóstico de lluvias del 17 al 26 de octubre indicaría precipitaciones generalizadas sobre toda el área de estudio. La mayor pluviometría se registraría en el sudeste bonaerense con acumulados de hasta 40 mm en los partidos de Tres Arroyos, San Cayetano, Adolfo Gonzales Chaves y Coronel Dorrego (Fig. 8).

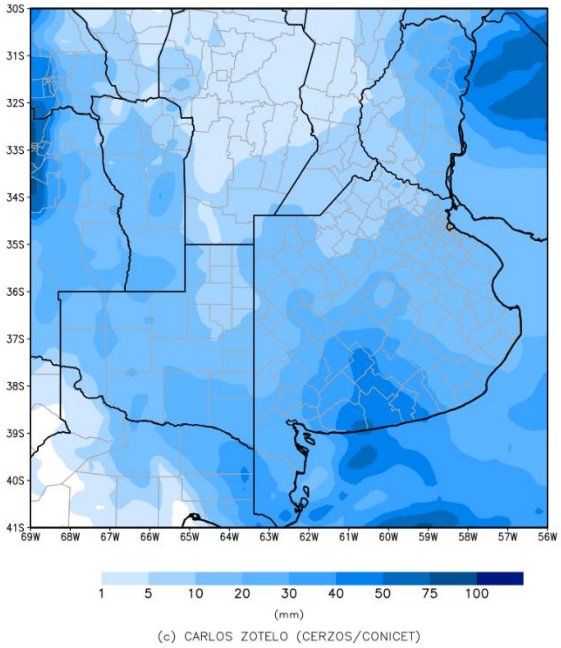

Fig. 8: Mapa de pronóstico de precipitaciones acumuladas del 17 al 26 de octubre.

El análisis del Índice de Precipitaciones Estandarizado a tres meses (McKee 1993) permite observar un evento de sequía que inicia en el mes de abril y continúa hasta el mes de septiembre. Los valores inferiores a -1 durante los últimos 6 meses resaltan la gravedad de la falta de agua para el sector en la presente campaña.

Fig. 9: Índice de sequía SPI 3 aplicado al sudoeste bonaerense en la campaña actual.

Estimaciones Agrícolas
BOLSA DE CEREALES DE BAHIA BLANCA
www.bcp.org.ar
Colaboran:
Laboratorio de Ciencias de las Imágenes-
DIEC-DA- UNS
CERZOS/CONICET

*Zona **NORTE:** Bolivar- C. Casares- Daireaux- G. Villegas- H. Irigoyen - Pehuajo- Rivadavia- T. Lauquen- Chapaleufú- Maracó- Pellegrini- Salliqueló- Tres Lomas
*Zona **CENTRO**: A. Alsina- Azul- Benito Juárez -C. Dorrego- C. Pringles- C. Suárez- G. Lamadrid- G. Chávez- Guaminí- Laprida- Olavarria- Saavedra –San Cayetano -Tres Arroyos- Catriló- Conhelo- Quemú Quemú- Rancul- Realicó- Trenel.
*Zona **SUR**: Bahía Blanca- C. Rosales- Patagones- Puán- Tornquist- Villarino- Atreucó- Capital- Guatraché- Hucal- Toay- Utracán