Bolsa de Cereales y Productos

Bahía Blanca

4 de Julio 2019

RAQ | Reporte Agrícola Quincenal

Avance de Siembra Fina

Julio 2019 / 1er Reporte

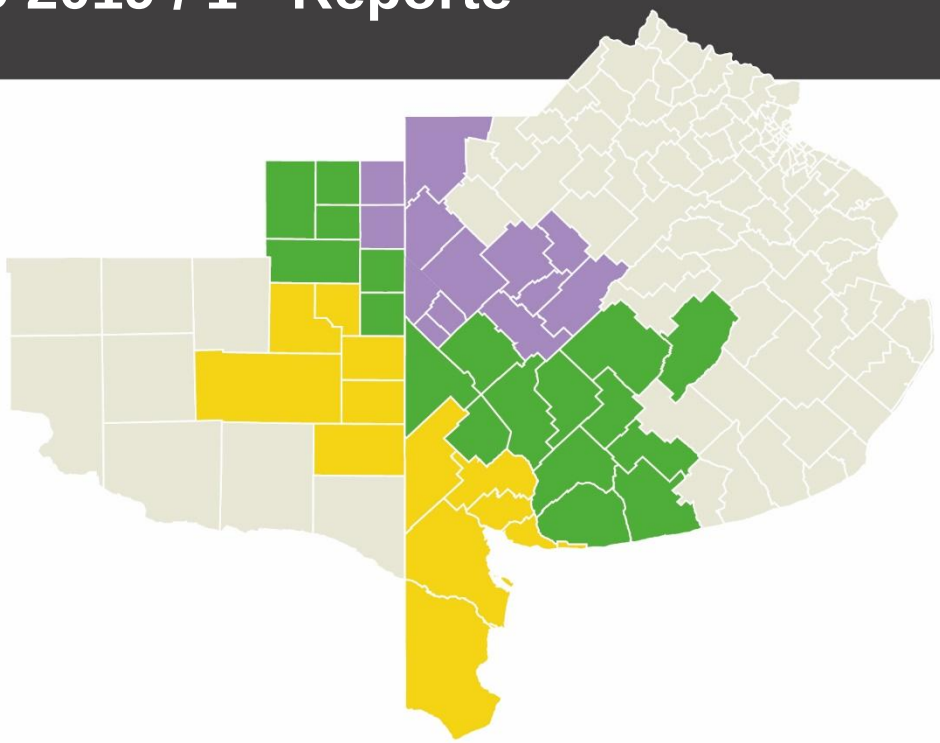

BOLSA DE CEREALES Y PRODUCTOS · BAHÍA BLANCA ·

Marcado atraso en la siembra de cultivos de fina por sorpresivas precipitaciones. Finaliza la cosecha de maíz temprano en toda la región.

AVANCE DE SIEMBRA FINA

La campaña 2019/20 con un **avance general del 45% del área de fina** presenta un marcado atraso con respecto al ciclo anterior. A la misma fecha, durante el ciclo 2018/19, los cereales invernales habían cubierto un 70% del área proyectada.

El mayor atraso interanual (35%) se observa en la zona sur debido a las precipitaciones de junio (49 mm en 2019 vs. 12 mm en 2018), impidiendo el normal desenvolvimiento de las labores. Las zonas norte y centro presentan un atraso del 20% con respecto al ciclo anterior (Fig. 1).

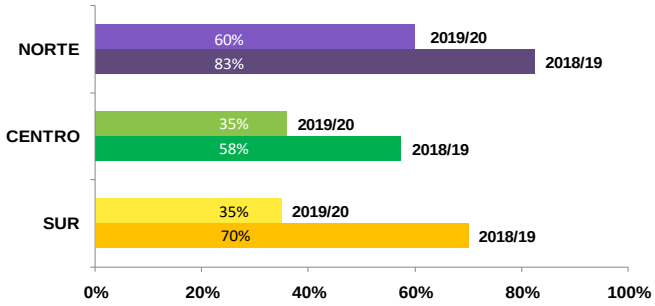

Fig. 1: Comparación de avance de siembra fina 2018/19 vs 2019/20 a la primera semana de julio.

Trigo:

La **superficie total estimada dentro del área de influencia de la Bolsa de Cereales sería de 1,63 M ha** para la presente campaña, registrándose un **avance de siembra del 38%** (621.700 ha aproximadamente). La zona norte presenta un mayor adelanto (60%) debido a la liberación de lotes ocupados con soja y maíz temprano. En las zonas centro y sur el avance registrado es del 32% y 40% respectivamente, principalmente por la siembra de variedades de ciclo largo e intermedio/largo (Fig. 2).

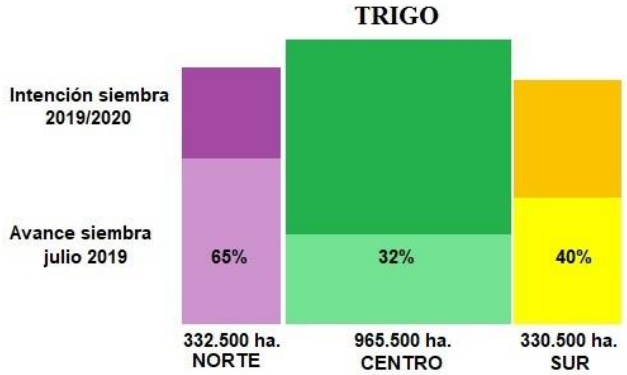

Fig. 2: Avance e intención de siembra de trigo por zonas.

Cebada:

La **superficie total estimada sería de 0,99 M ha**, con **un avance de siembra total del 40%** (387.100 ha aproximadamente).

La zona norte registra un adelanto del 55% mientras que en las zonas centro y sur el progreso registrado es del 40% y 30%, respectivamente. El notable incremento porcentual con respecto al informe anterior se debe a que transitamos el período recomendado para la siembra de las variedades cerveceras (Fig. 3).

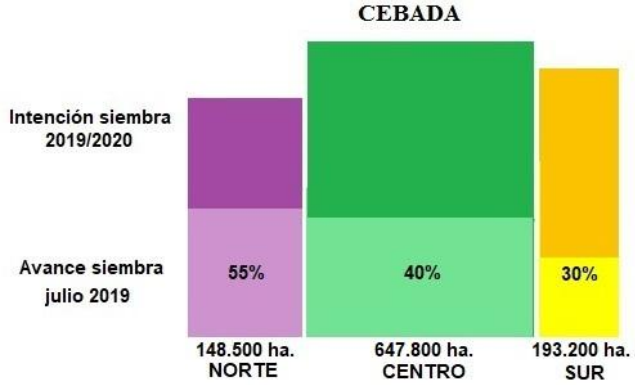

Fig. 3: Avance e intención de siembra de cebada por zonas.

AVANCE DE COSECHA DE MAÍZ

Estado general: El 50% de los lotes se encuentra en madurez fisiológica mientras que el 50% restante ha sido cosechado, principalmente en las zonas norte y centro. En algunos casos se está cosechando con 2 puntos porcentuales de humedad por encima del estándar de comercialización (14,5%) y de esta forma liberar el lote para la siembra fina. En la figura 4 se visualiza el desglose por zonas.

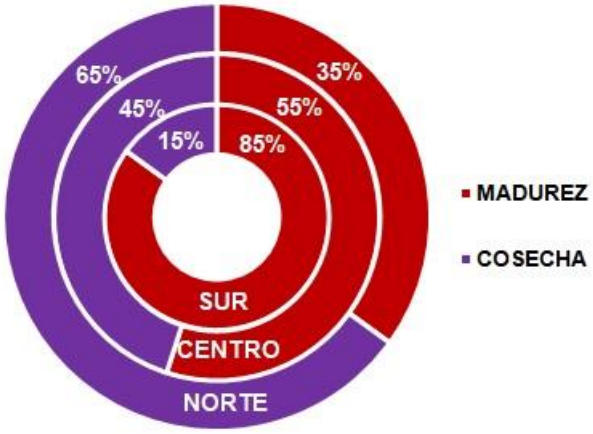

Fig. 4: Estado fenológico del cultivo de maíz por zonas.

Rinde estimado: En el área de estudio se espera un **rendimiento general de 7.000 kg/ha** (un 28% más que la castigada campaña 2018/19)**.** Los máximos promedios se encuentran en el partido de Rivadavia

*Zona **NORTE:** Bolivar- C. Casares- Daireaux- G. Villegas- H. Irigoyen - Pehuajo- Rivadavia- T. Lauquen- Chapaleufú- Maracó- Pellegrini- Salliqueló- Tres Lomas
*Zona **CENTRO**: A. Alsina- Azul- Benito Juárez -C. Dorrego- C. Pringles- C. Suárez- G. Lamadrid- G. Chávez- Guaminí- Laprida- Olavarria- Saavedra –San Cayetano -Tres Arroyos- Catriló- Conhelo- Quemú Quemú- Rancul- Realicó- Trenel.
*Zona **SUR**: Bahía Blanca- C. Rosales- Patagones- Puán- Tornquist- Villarino- Atreucó- Capital- Guatraché- Hucal- Toay- Utracán

con 9.500 kg/ha. En la siguiente figura se puede observar el desglose por zonas.

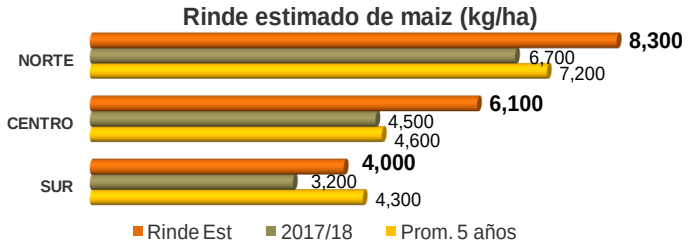

Fig. 5: Comparación del rinde estimado de maíz (kg/ha) por zonas con respecto al cierre del ciclo 2017/18.

La mayoría del maíz temprano ha sido cosechado en el área de estudio, restando lotes en el sudeste. El **rendimiento promedio general de maíz temprano** fue de **8.800 kg/ha**. Esto se debe a que las mayores precipitaciones durante el mes de enero favorecieron la floración del cereal. En la siguiente figura se puede observar los rendimientos promedios de maíz temprano en las distintas zonas.

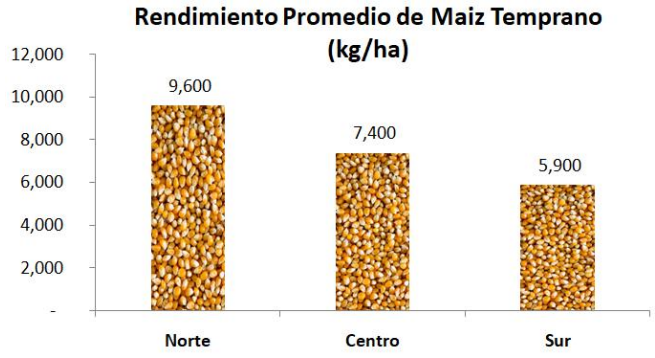

Fig. 6: Rendimiento de maíz temprano de la campaña 2018/19 en distintas zonas.

Los partidos/departamentos de Gral. Villegas, Rivadavia y Chapaleufú se destacan con excelentes promedios de 10.500 kg/ha en los maíces tempranos.
En la zona sur se contemplaron únicamente los partidos/departamentos de Tornquist, Capital y Atreucó, por ser estos los que implantan parte del cereal en forma anticipada.

Producción estimada: De cumplirse las predicciones de rendimiento, **la producción aumentaría un 30% al pasar de 4,9 M tn a 6,35 M tn**.

PRONÓSTICO CLIMÁTICO

En base a los datos obtenidos por la Red de Estaciones Meteorológicas de la Bolsa de Cereales y Productos de Bahía Blanca, las precipitaciones durante el mes de junio promediaron 49 mm (30% mayor al promedio de los últimos 3 años). Las lluvias durante la segunda quincena de junio impidieron el normal desarrollo de las labores y favorecieron la implantación de los lotes ya sembrados (Fig. 7).

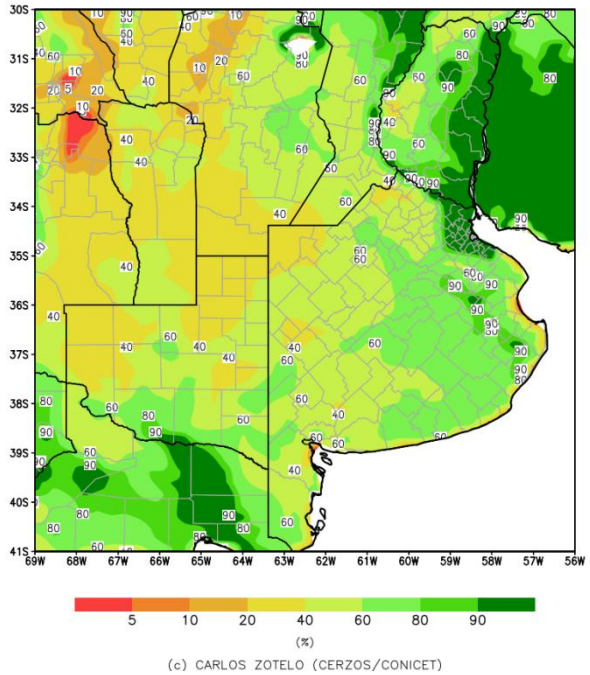

Fig. 7: Humedad del suelo entre 10-65 cm de profundidad al 04/07/2019.

El pronóstico de lluvias del 04 al 13 de julio indicaría escasas precipitaciones de hasta 10 mm en la zona de influencia (Fig. 8). Este milimetraje permitiría mantener los perfiles superficiales húmedos para la siembra y beneficiaria la implantación de cereales de invierno.

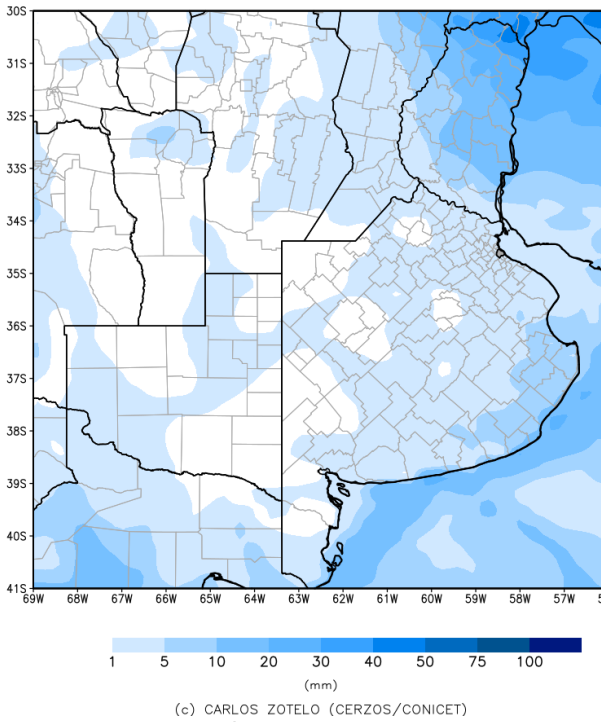

Fig. 8: Mapa de pronóstico de precipitaciones al 13/07/2019.

*Zona **NORTE:** Bolivar- C. Casares- Daireaux- G. Villegas- H. Irigoyen - Pehuajo- Rivadavia- T. Lauquen- Chapaleufú- Maracó- Pellegrini- Salliqueló- Tres Lomas
*Zona **CENTRO**: A. Alsina- Azul- Benito Juárez -C. Dorrego- C. Pringles- C. Suárez- G. Lamadrid- G. Chávez- Guaminí- Laprida- Olavarria- Saavedra –San Cayetano -Tres Arroyos- Catriló- Conhelo- Quemú Quemú- Rancul- Realicó- Trenel.
*Zona **SUR**: Bahía Blanca- C. Rosales- Patagones- Puán- Tornquist- Villarino- Atreucó- Capital- Guatraché- Hucal- Toay- Utracán

Por otro lado, se esperan probabilidades de hasta el 80% de ocurrencia de granizo para el partido de Daireaux y norte de G. Lamadrid (Fig. 9).

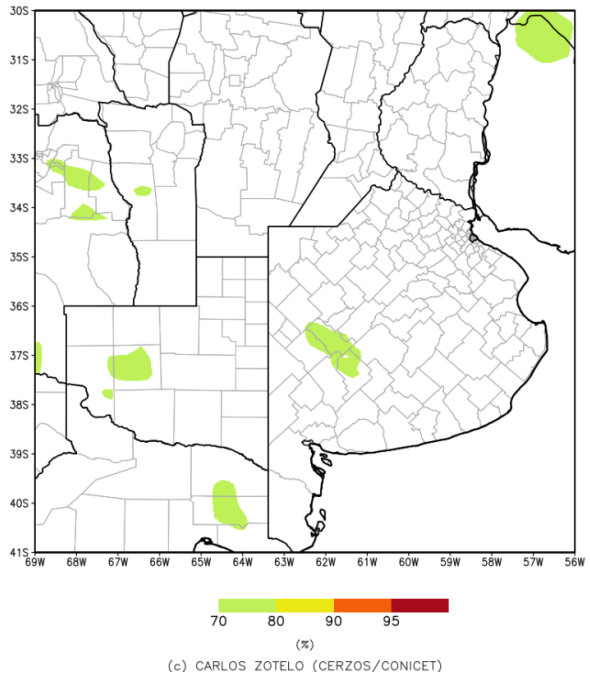

Fig. 9: Mapa de probabilidad de granizo al 13/07/2019.

En cuanto a la ocurrencia de heladas, se pronostica un 95% de probabilidad para toda la zona de influencia, situación que favorecería el secado del cultivo de maíz sembrado en forma tardía (Fig. 10).

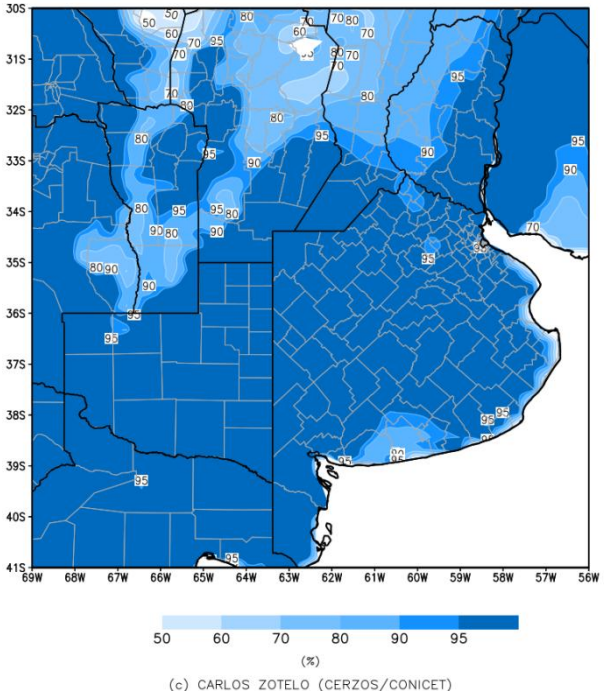

Fig. 10: Mapa de probabilidad de helada al 13/07/2019

Estimaciones Agrícolas
BOLSA DE CEREALES DE BAHIA BLANCA
www.bcp.org.ar
Colaboran:
Laboratorio de Ciencias de las Imágenes-
DIEC-DA- UNS
CERZOS/CONICET

*Zona **NORTE:** Bolivar- C. Casares- Daireaux- G. Villegas- H. Irigoyen - Pehuajo- Rivadavia- T. Lauquen- Chapaleufú- Maracó- Pellegrini- Salliqueló- Tres Lomas
*Zona **CENTRO**: A. Alsina- Azul- Benito Juárez -C. Dorrego- C. Pringles- C. Suárez- G. Lamadrid- G. Chávez- Guaminí- Laprida- Olavarria- Saavedra –San Cayetano -Tres Arroyos- Catriló- Conhelo- Quemú Quemú- Rancul- Realicó- Trenel.
*Zona **SUR**: Bahía Blanca- C. Rosales- Patagones- Puán- Tornquist- Villarino- Atreucó- Capital- Guatraché- Hucal- Toay- Utracán