SITUACIÓN HÍDRICA ACTUAL DEL TRIGO EN LA REGIÓN

La disponibilidad hídrica para los primeros estadios del cultivo de trigo en el área de influencia de la Bolsa de Cereales de Bahía Blanca fue satisfactoria salvo los partidos de la zona norte donde se registró un leve déficit (Fig. 1).

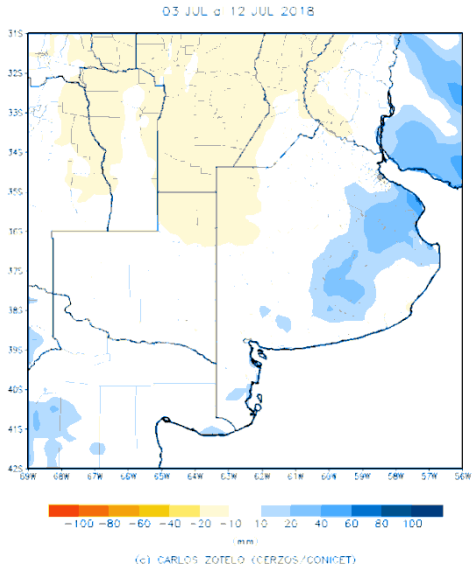

Fig. 1 Mapa de balance hídrico de trigo para la provincia de Buenos Aires y La Pampa.

De acuerdo a los pronósticos observados para esta semana, las mayores precipitaciones se concentrarían sobre el este de la provincia, decayendo progresivamente a medida que avanzamos hacia el oeste (Fig. 2).

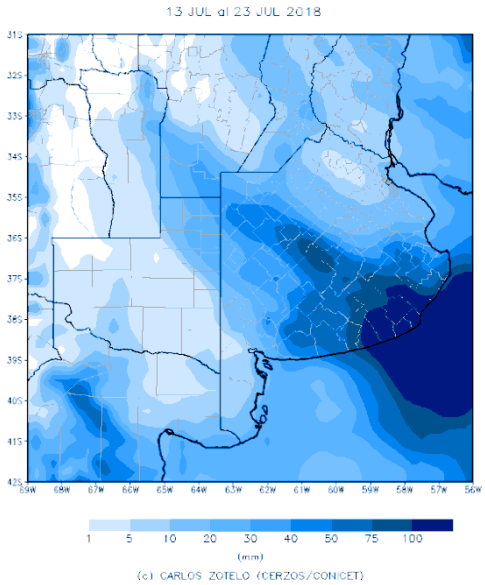

Fig. 2 Pronóstico de precipitaciones.

El balance entre la demanda del cultivo y las precipitaciones mostraría tres situaciones diferentes para esta semana. En la zona este y norte de Buenos Aires permitiría no solo satisfacer las necesidades del cultivo sino también recargar el perfil. Mientras que en el oeste de Buenos Aires y este de La Pampa alcanzarían para cubrir las necesidades manteniendo la situación actual. Por el contrario en el centro-oeste de La Pampa las precipitaciones no alcanzarían para cubrir la demanda del trigo generando un déficit hídrico a futuro (Fig. 3).

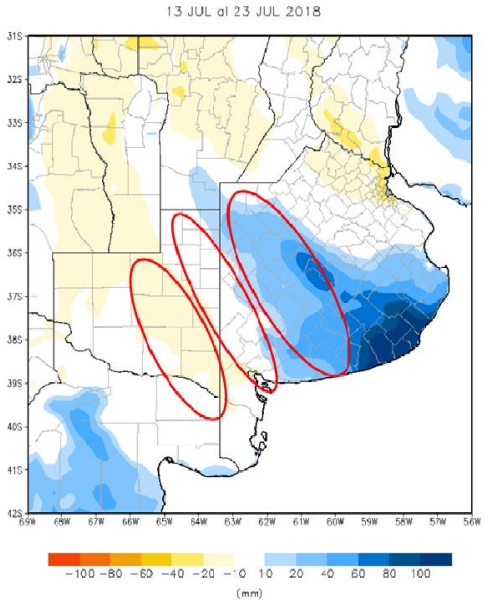

Fig. 3 Estimación de mapa de balance hídrico de trigo para la provincia de Buenos Aires y La Pampa.

Estimaciones Agrícolas
Bolsa de Cereales de Bahía Blanca

Colaboran: CERZOS/CONICET