Las lluvias generalizadas en toda la región:

- **Permitieron un leve avance en la siembra de fina.**
- **Detuvieron momentáneamente la cosecha de maíz.**

AVANCE DE SIEMBRA FINA

En la última semana, las condiciones climáticas propicias permitieron el incremento (16%) del avance de siembra en toda la región. El menor adelanto se registró en el sudeste bonaerense debido a las altas condiciones de humedad del suelo que imposibilitaron el normal desarrollo de las labores. **De cumplirse los pronósticos de lluvias para los próximos diez días podría registrarse una disminución en la superficie destinada a los cereales invernales debido a la imposibilidad de continuar con la siembra.**

Trigo

La superficie de siembra proyectada dentro del área de influencia de la Bolsa de Cereales sería de **1,71 M ha para la presente campaña, registrándose un avance del 83%** (1,42 M ha aproximadamente).
La zona norte presenta un progreso del 90%, restando aquellos lotes donde no se pudo cosechar el cultivo de maíz por la humedad del grano. En las zonas centro y sur el avance registrado es del 80% y 85% respectivamente (Fig. 1).

Fig. 1: Avance de siembra de trigo por zonas.

Estado general: La superficie total implantada presenta un 17% de los lotes en emergencia, y el restante 83% iniciando el estado vegetativo. En la figura 2 se muestra el desglose por zonas.

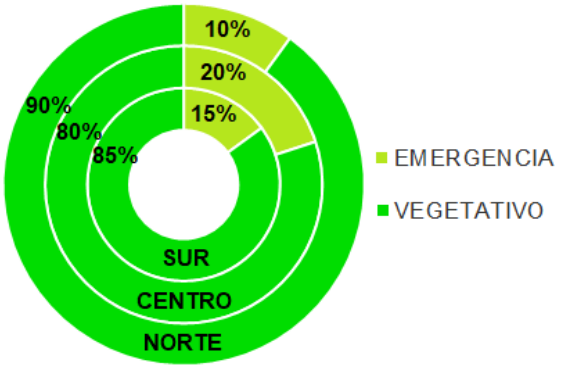

Fig. 2: Estado fenológico del cultivo de trigo por zonas.

Cebada

La superficie de siembra total estimada sería de 0,84 M ha, con un avance del 88% (0,74 M ha aproximadamente).
La zona norte registra un adelanto del 95%, casi cerrando la superficie destinada a este cereal. En las zonas centro y sur el progreso relevado es del 85% y 90%, respectivamente (Fig. 3).

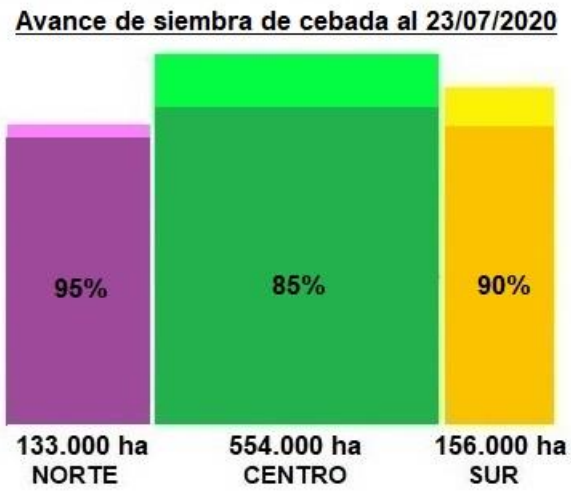

Fig. 3: Avance de siembra de cebada por zonas.

Estado general: El 12% de la superficie implantada se encuentra en estado de emergencia mientras que el restante 88% transita el estado

Powered by AgroInfinito
Tecnología inteligente
para tu campaña agrícola
PRÓXIMAMENTE

vegetativo. En la figura 4 se muestra el desglose por zonas.

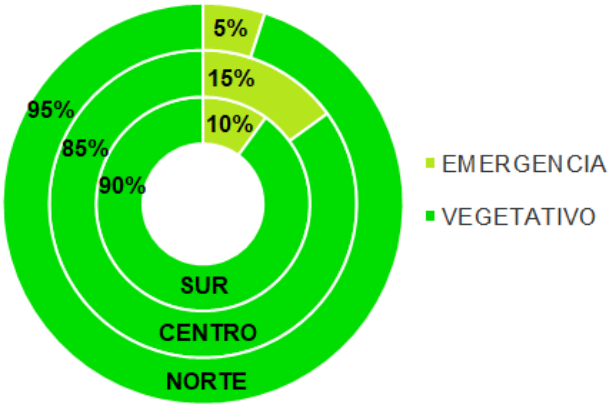

Fig. 4: Estado fenológico del cultivo de cebada por zonas.

AVANCE DE COSECHA MAÍZ

Estado general: El 25% de la superficie se encuentra en madurez y con diferentes porcentajes de humedad en grano, mientras que el 75% restante ha sido cosechado (Fig. 5). La trilla con grano húmedo avanzó en los últimos quince días debido a las condiciones climáticas propicias, actualmente las precipitaciones ponen un freno a las labores.

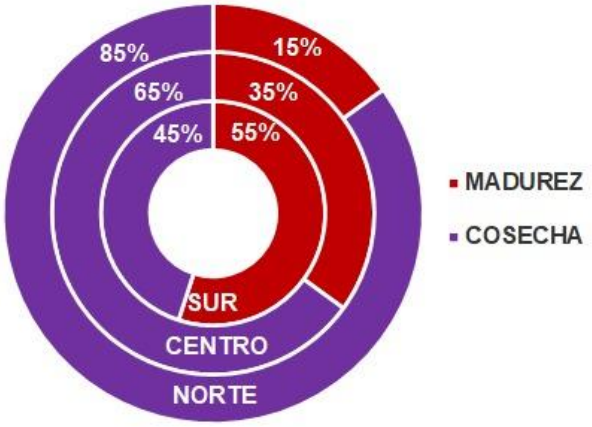

Fig. 5: Estado fenológico del cultivo de maíz por zonas.

Rinde estimado: Se mantiene la estimación con un promedio de **6.500 kg/ha en toda la región** (5% inferior al ciclo 2018/19).

En la **zona norte** se estima un promedio de **7.900 kg/ha** (-6%)**,** registrándose el mayor atraso en la cosecha en los partidos de Salliqueló, Tres Lomas y Daireaux.

En la **zona centro** se esperan **5.400 kg/ha** (-2%), con gran variabilidad del rinde dentro de cada partido. Los menores resultados se obtuvieron cuando coincidió la etapa de floración con el evento de sequía a finales de febrero.

En la **zona sur** se proyecta un promedio de **3.400 kg/ha** (-12%). Los menores rindes se registran en cercanía de Bahía Blanca con mínimos de 1.500 y máximos de 2.700 kg/ha (Fig. 6).

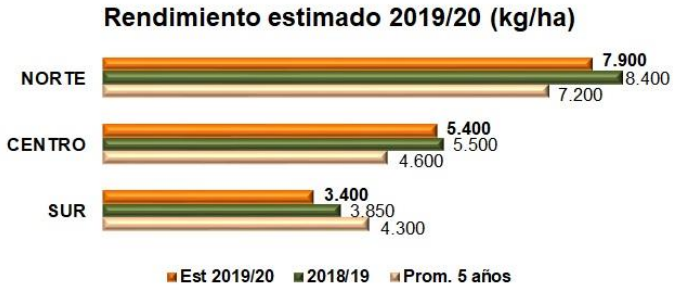

Fig. 6: Comparación del rinde estimado de maíz por zona entre la campaña actual, 2018/19 y el promedio de los últimos 5 años.

Producción: De mantenerse los rendimientos estimados, se proyecta una producción de **6,06 M tn**, significando una disminución del 1% con respecto al ciclo 2018/19. Esta leve merma respecto a la campaña pasada se debería a que la caída en los rindes sería compensada por el aumento en la superficie destinada a grano comercial.

PRONÓSTICOS CLIMÁTICOS

Los datos de lluvia al 23 de julio obtenido por la Red de Estaciones Meteorológicas de la Bolsa de Cereales y Productos de Bahía Blanca totalizaron 54 mm, representando un incremento del 112% respecto al promedio 2016-19 (Fig. 7). Las abundantes precipitaciones ocurridas durante esta cuarta semana imposibilitan el normal desenvolvimiento de las labores. En contraparte, los lotes que se implantaron exitosamente se asegurarían de una buena disponibilidad hídrica hasta la primavera.

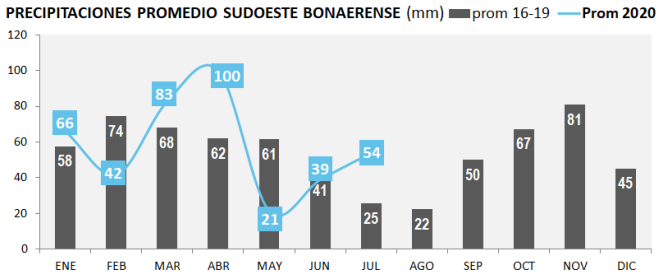

Fig. 7: Comparación de precipitaciones promedio de los últimos 4 años con la media mensual del 2020 en el sudoeste bonaerense.

*Zona **NORTE:** Bolivar- C. Casares- Daireaux- G. Villegas- H. Irigoyen - Pehuajo- Rivadavia- T. Lauquen- Chapaleufú- Maracó- Pellegrini- Salliqueló- Tres Lomas
*Zona **CENTRO**: A. Alsina- Azul- Benito Juárez -C. Dorrego- C. Pringles- C. Suárez- G. Lamadrid- G. Chávez- Guaminí- Laprida- Olavarria- Saavedra –San Cayetano -Tres Arroyos- Catriló- Conhelo- Quemú Quemú- Rancul- Realicó- Trenel.
*Zona **SUR:** Bahía Blanca- C. Rosales- Patagones- Puán- Tornquist- Villarino- Atreucó- Capital- Guatraché- Hucal- Toay- Utracán

Las condiciones climáticas favorables de los últimos 10 días permitieron una leve disminución en la humedad superficial de los suelos. Esta situación fue adecuada para retomar la siembra de los cereales y la cosecha de maíz en zonas puntuales (Fig. 8).

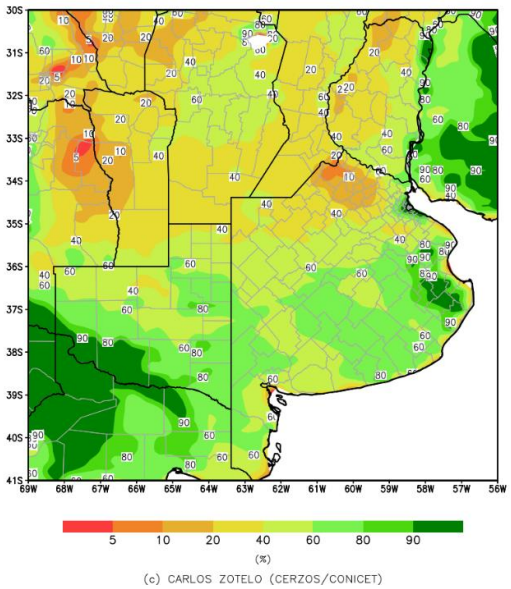

Fig. 8: Mapa de contenido de humedad del suelo al 22/07/2020.

La disponibilidad hídrica para los cereales invernales al 22/07/2020 indicaría excesos de agua en los perfiles debido a las abundantes precipitaciones ocurridas el 21 y 23 de julio (Fig. 9).

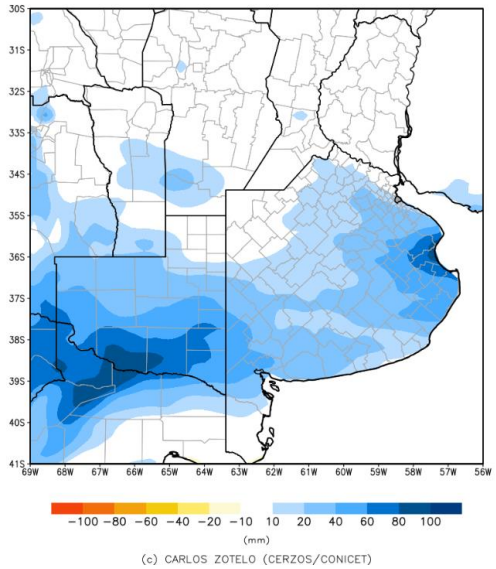

Fig. 9: Mapa de disponibilidad hídrica para los cereales invernales al 22/07/2020.

El pronóstico de lluvias al 31/07/2020 indicaría precipitaciones en toda la región de influencia. Los registros serían mayores en los partidos del sur de la provincia de Buenos Aires y La Pampa, con promedios de 75 mm. A medida que avanzamos hacia el norte disminuye de manera progresiva hasta valores de 10 mm en los partidos/departamentos de Gral. Villegas, Chapaleufú y Realicó (Fig. 10).

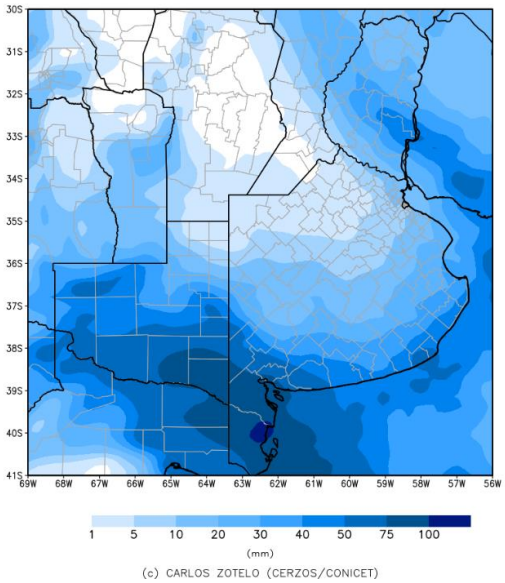

Fig. 10: Mapa de pronóstico de precipitaciones al 31/07/2020.

Estimaciones Agrícolas

www.bcp.org.ar
infoagro@bcp.org.ar
@BCPagro
@BCPbahia
54 0291 4559520 int. 474
54 9 291 4 74 2177
54 9 291 4 70 2298

Powered by AgroInfinito

Tecnología inteligente para tu campaña agrícola
PRÓXIMAMENTE

RAQ Reporte Agrícola Quincenal

RESUMEN DE CULTIVOS

	SUPERFICIE SEMBRADA (ha)				RINDE (kg/ha)			PRODUCCIÓN (M tn)		
TRIGO	**2019/20**	**2020/21 (est)**	**%**	**AVANCE %**	**2019/20**	**2020/21**	**%**	**2019/20**	**2020/21**	**%**
NORTE	336.600	352.000	5%	90%	3.200	-	-	1,01	-	-
CENTRO	983.700	1.022.300	4%	80%	2.400	-	-	2,13	-	-
SUR	330.500	341.900	3%	85%	1.200	-	-	0,3	-	-
TOTAL	**1.650.800**	**1.716.200**	**4%**	**83%**	**2.400**	**-**	**-**	**3,44**	**-**	**-**
CEBADA	**2019/20**	**2020/21 (est)**	**%**	**AVANCE %**	**2019/20**	**2020/21**	**%**	**2019/20**	**2020/21**	**%**
NORTE	140.000	133.000	-5%	95%	2.900	-	-	0,34	-	-
CENTRO	608.000	554.000	-9%	85%	3.000	-	-	1,47	-	-
SUR	167.000	156.000	-7%	90%	1.300	-	-	0,11	-	-
TOTAL	**914.000**	**843.000**	**-8%**	**88%**	**2.800**	**-**	**-**	**1,92**	**-**	**-**

	SUPERFICIE COSECHADA (ha)				RINDE (kg/ha)			PRODUCCIÓN (M tn)		
MAÍZ	**2018/19**	**2019/20 (est)**	**%**	**AVANCE %**	**2018/19**	**2019/20**	**%**	**2018/19**	**2019/20**	**%**
NORTE	446.000	459.000	5%	85%	8.400	7.900	-6%	3,73	3,62	-3%
CENTRO	396.000	415.000	3%	65%	5.500	5.400	-2%	2,18	2,24	3%
SUR	58.000	56.000	-3%	45%	3.800	3.400	-12%	0,22	0,19	-15%
TOTAL	**900.000**	**930.000**	**3%**	**74%**	**6.800**	**6.500**	**-5%**	**6,14**	**6,06**	**-1%**
SOJA	**2018/19**	**2019/20**	**%**	**AVANCE %**	**2018/19**	**2019/20**	**%**	**2018/19**	**2019/20**	**%**
NORTE	1.249.000	1.333.000	7%	100%	3.400	3.250	-4%	4,25	4,33	2%
CENTRO	1.116.000	1.161.000	4%	100%	2.100	1.800	-14%	2,34	2,09	-11%
SUR	30.000	28.000	-11%	100%	1.200	1.000	-17%	0,04	0,03	-26%
TOTAL	**2.395.000**	**2.522.000**	**5%**	**100%**	**2.800**	**2.550**	**-9%**	**6,63**	**6,45**	**-3%**
GIRASOL	**2018/19**	**2019/20**	**%**	**AVANCE %**	**2018/19**	**2019/20**	**%**	**2018/19**	**2019/20**	**%**
NORTE	148.500	120.000	-19%	100%	2.400	2.400	0%	0,35	0,29	-19%
CENTRO	415.500	371.000	-11%	100%	2.100	1.900	-10%	0,87	0,7	-19%
SUR	76.000	58.000	-23%	100%	1.300	1.300	0%	0,1	0,07	-23%
TOTAL	**640.000**	**549.000**	**-14%**	**100%**	**2.100**	**1.900**	**-10%**	**1,32**	**1,07**	**-19%**

Existen lotes que fueron afectados por adversidades climáticas cuyos rendimientos no están representados por el promedio.

*Zona **NORTE:** Bolivar- C. Casares- Daireaux- G. Villegas- H. Irigoyen - Pehuajo- Rivadavia- T. Lauquen- Chapaleufú- Maracó- Pellegrini- Salliqueló- Tres Lomas
*Zona **CENTRO**: A. Alsina- Azul- Benito Juárez -C. Dorrego- C. Pringles- C. Suárez- G. Lamadrid- G. Chávez- Guaminí- Laprida- Olavarria- Saavedra –San Cayetano -Tres Arroyos- Catriló- Conhelo- Quemú Quemú- Rancul- Realicó- Trenel.
*Zona **SUR**: Bahía Blanca- C. Rosales- Patagones- Puán- Tornquist- Villarino- Atreucó- Capital- Guatraché- Hucal- Toay- Utracán